

RESPONSÁVEL TÉCNICO  
ENGENHEIRA CIVIL DANIELE BERNARDES  
CREA: 5069745960/SP  
ART: 28027230221068942

PREFEITO MUNICIPAL  
FERNANDO OCTAVIANI

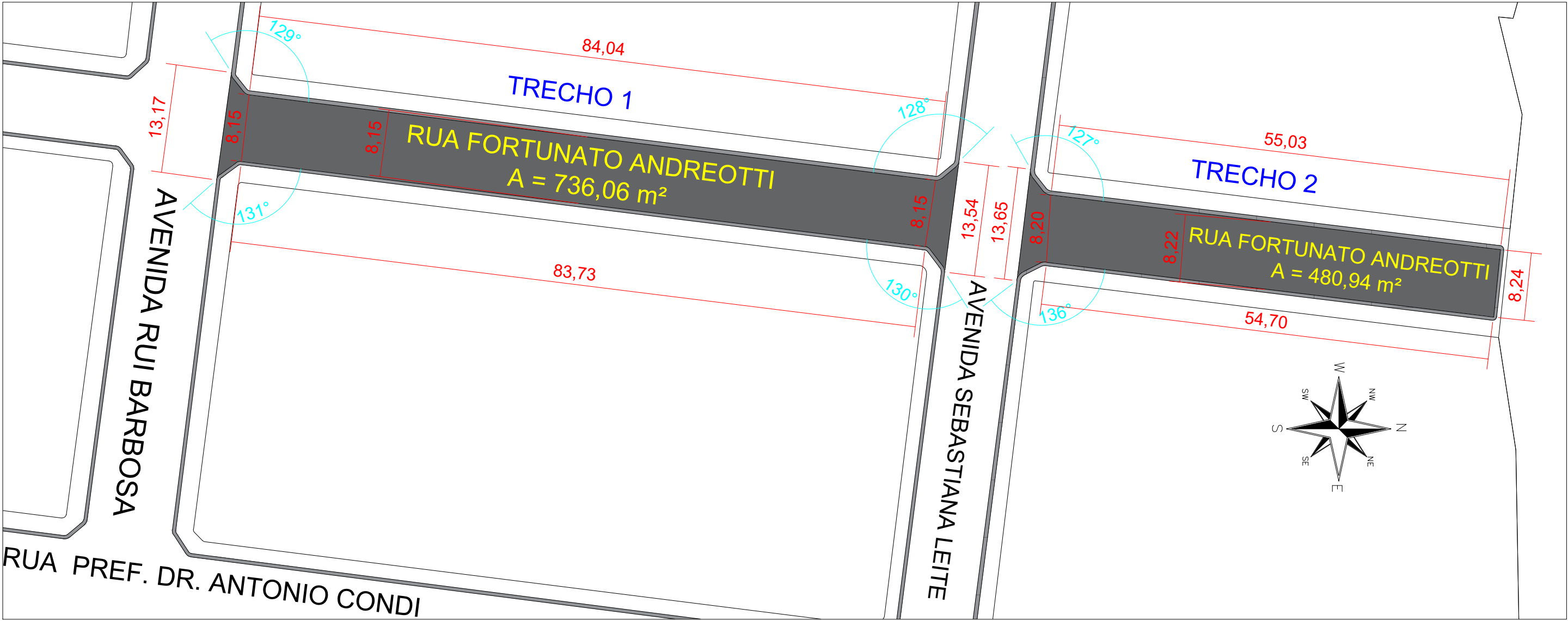


PREFEITURA MUNICIPAL DE AGUDOS

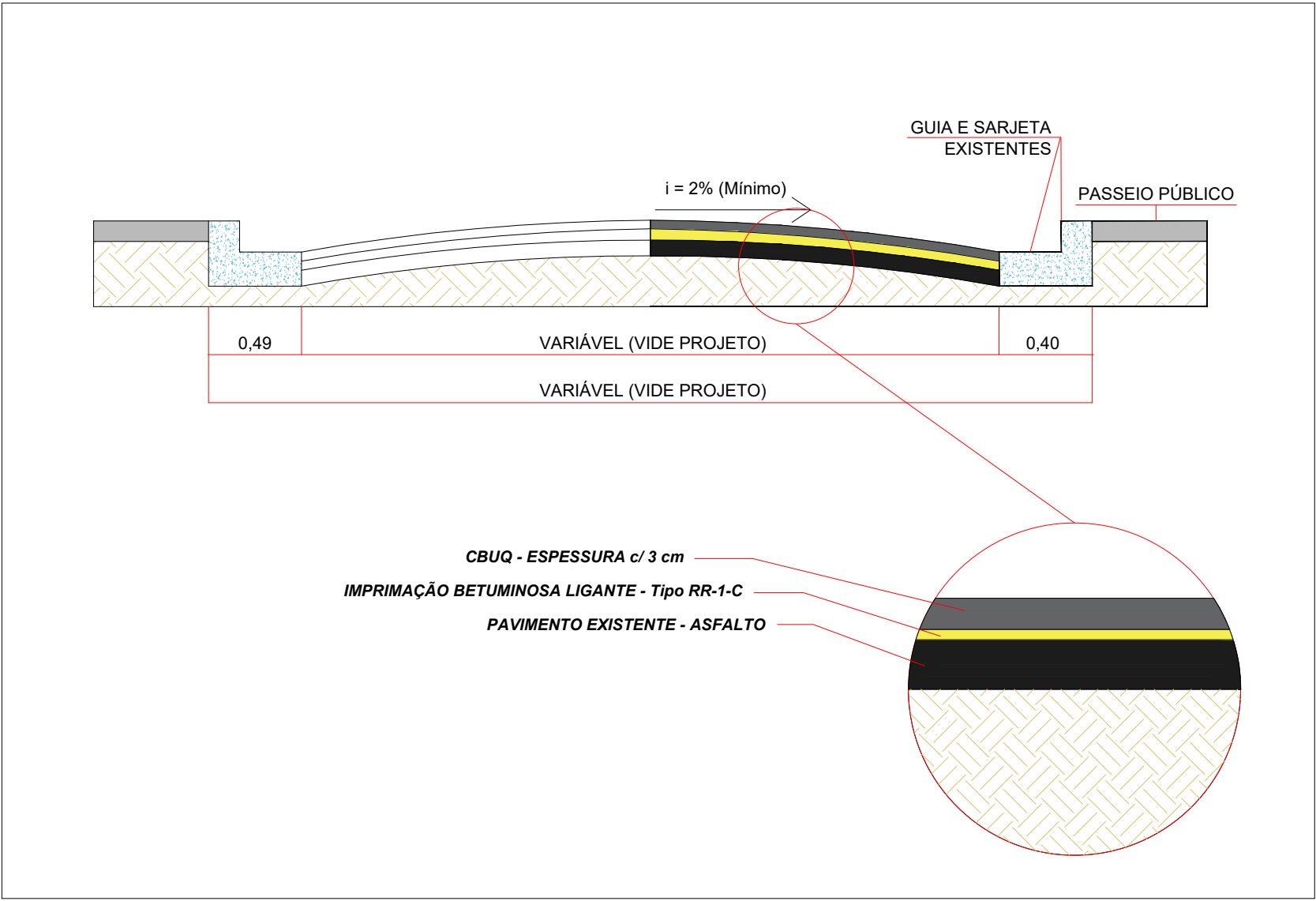
Rua Treze de Maio, 650, Praça Tiradentes, Centro, Agudos/SP, CEP: 17.120-009  
e-mail: gabinete@agudos.sp.gov.br / Tel.: (14) 3262-8500

TÍTULO DA OBRA:	RECAPEAMENTO ASFÁLTICO E SINALIZAÇÃO VIÁRIA		
TÍTULO DA FOLHA:	LOCALIZAÇÃO DAS ÁREAS DE INTERVENÇÕES		
RESP. TÉCNICO PROJETO:	ENGENHEIRA CIVIL DANIELE BERNARDES		
ÁREA TOTAL:	4.657,01 m²		
FOLHA:	01/03		
REVISÃO:	R0	DATA:	JULHO/2022
		ESCALA:	1:1000

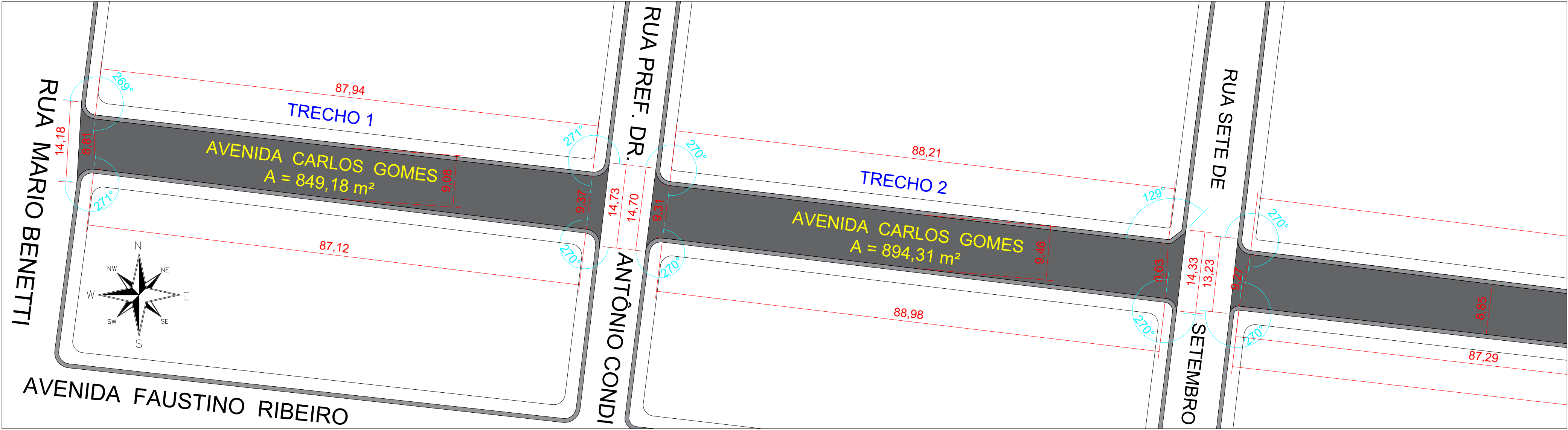




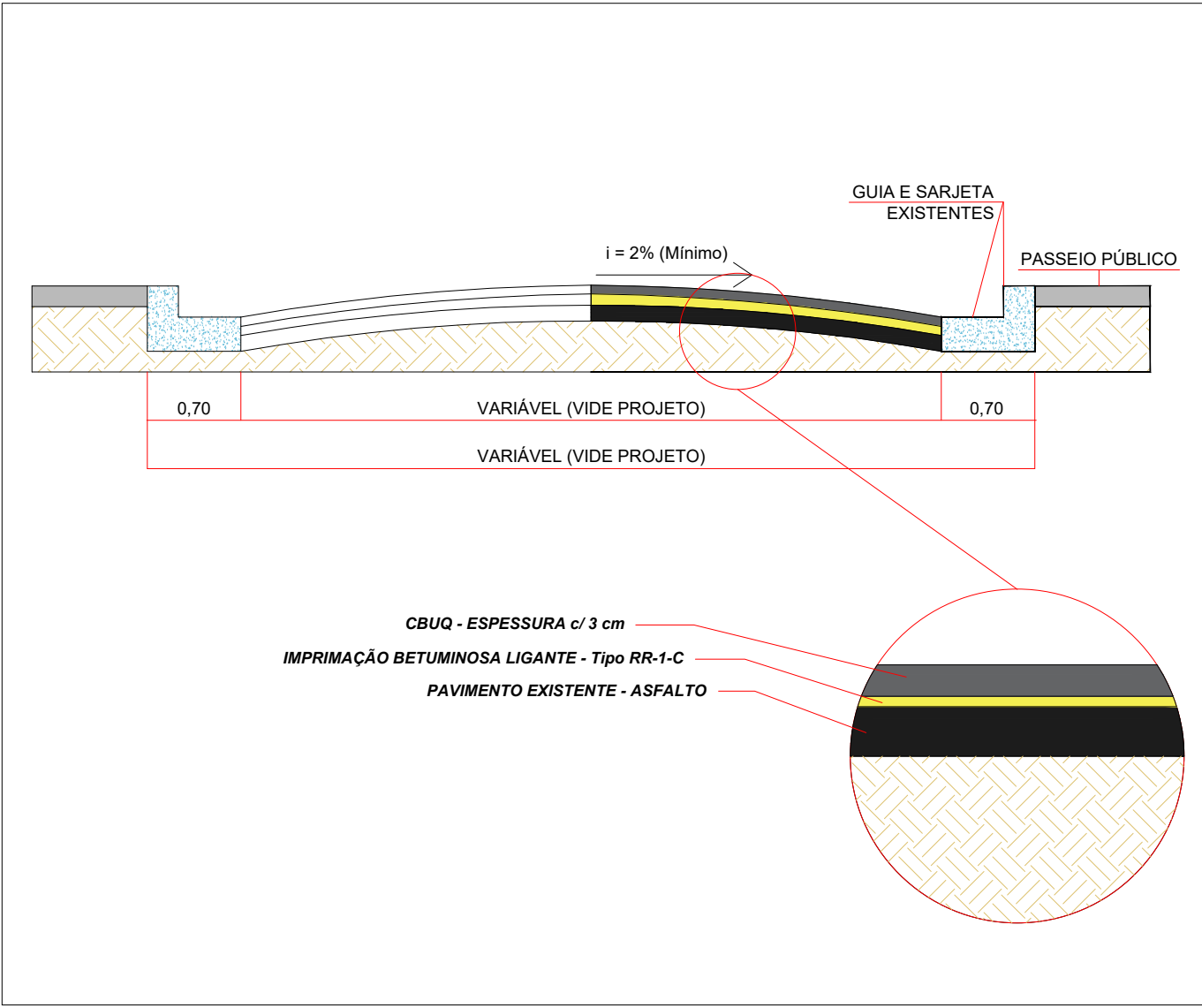
RECAPEAMENTO ASFÁLTICO DOS TRECHOS 1 E 2 DA RUA 1  
ESCALA 1:500



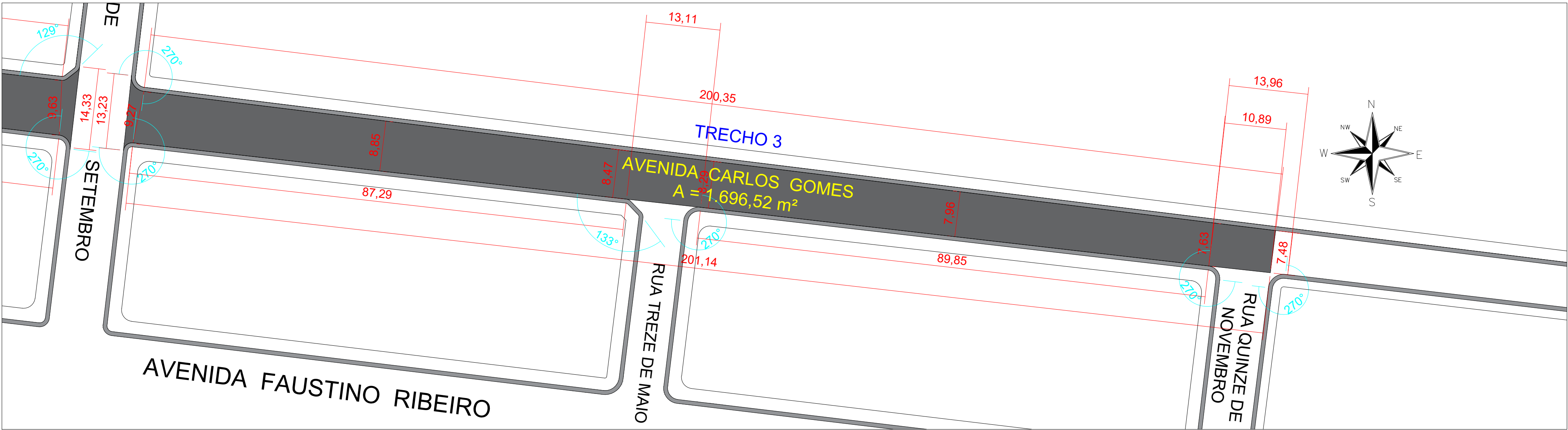
DETALHAMENTO DOS ELEMENTOS RUA 1  
S/ ESCALA



RECAPEAMENTO ASFÁLTICO DOS TRECHOS 1 E 2 DA RUA 2  
ESCALA 1:500



DETALHAMENTO DOS ELEMENTOS RUA 2  
S/ ESCALA



RECAPEAMENTO ASFÁLTICO DO TRECHO 3 DA RUA 2  
ESCALA 1:500

LOCAIS A SEREM RECAPADOS	ÁREA
TRECHO 1 DA RUA FORTUNATO ANDREOTTI	736,06 m²
TRECHO 2 DA RUA FORTUNATO ANDREOTTI	480,94 m²
TRECHO 1 DA AVENIDA CARLOS GOMES	849,18 m²
TRECHO 2 DA AVENIDA CARLOS GOMES	894,31 m²
TRECHO 3 DA AVENIDA CARLOS GOMES	1.696,52 m²
ÁREA TOTAL DO RECAPEAMENTO	4.657,01 m²

RESPONSÁVEL TÉCNICO  
ENGENHEIRA CIVIL DANIELE BERNARDES  
CREA: 5069745960/SP  
ART: 28027230221068942

PREFEITO MUNICIPAL  
FERNANDO OCTAVIANO



PREFEITURA MUNICIPAL DE AGUDOS

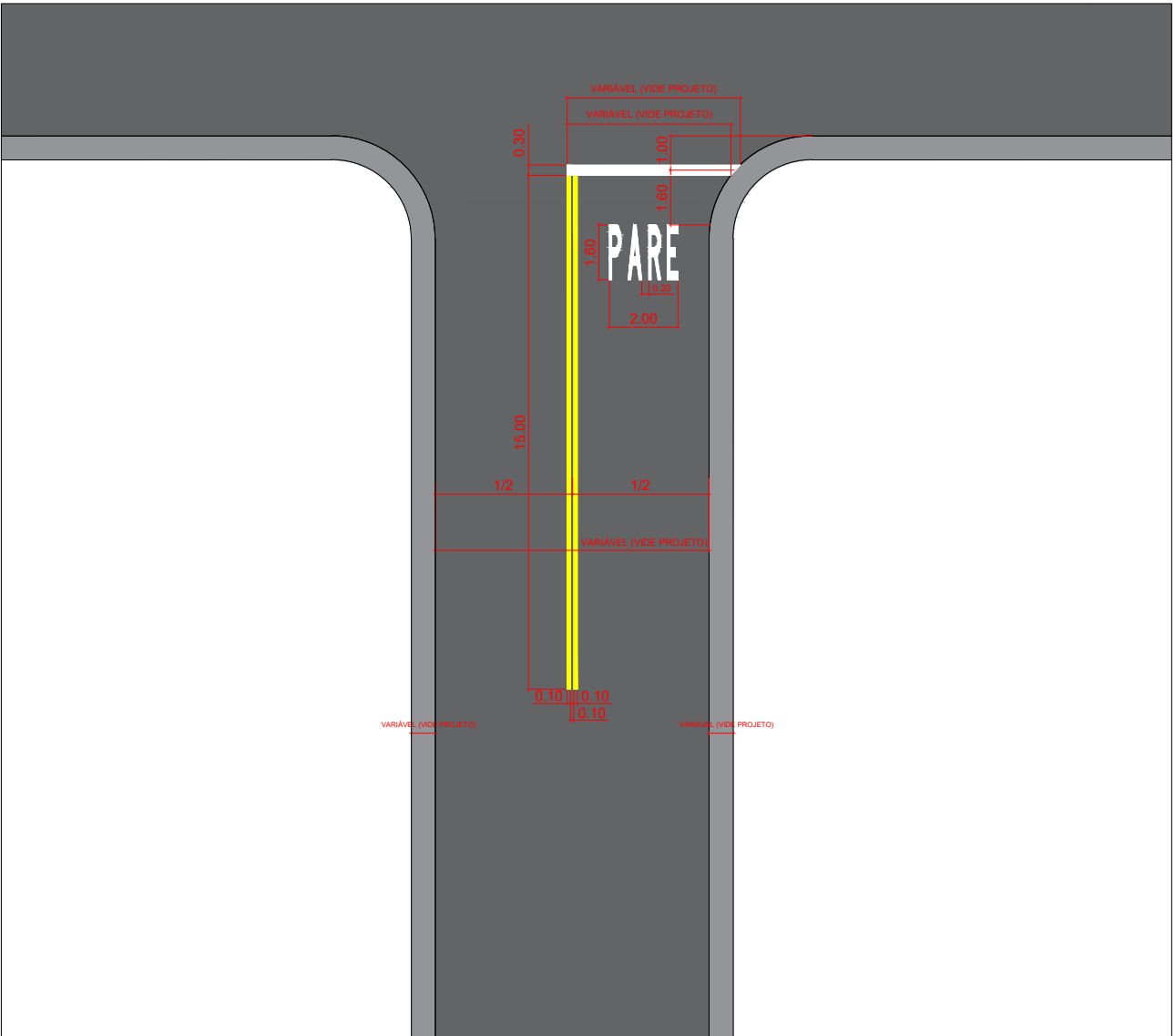
Rua Treze de Maio, 650, Praça Tiradentes, Centro, Agudos/SP, CEP: 17.120-009  
e-mail: gabinete@agudos.sp.gov.br / Tel.: (14) 3262-8500

TÍTULO DA OBRA:	RECAPEAMENTO ASFÁLTICO E SINALIZAÇÃO VIÁRIA		
TÍTULO DA FOLHA:	ÁREAS DE INTERVENÇÃO ASFÁLTICA E DETALHAMENTOS		
RESP. TÉCNICO PROJETO:	ENGENHEIRA CIVIL DANIELE BERNARDES		
ÁREA TOTAL:	4.657,01 m²		
FOLHA:	02/03	DATA:	JULHO/2022
REVISÃO:	R0	UNIDADE DE MEDIDA:	METRO (m)
		ESCALA:	INDICADAS

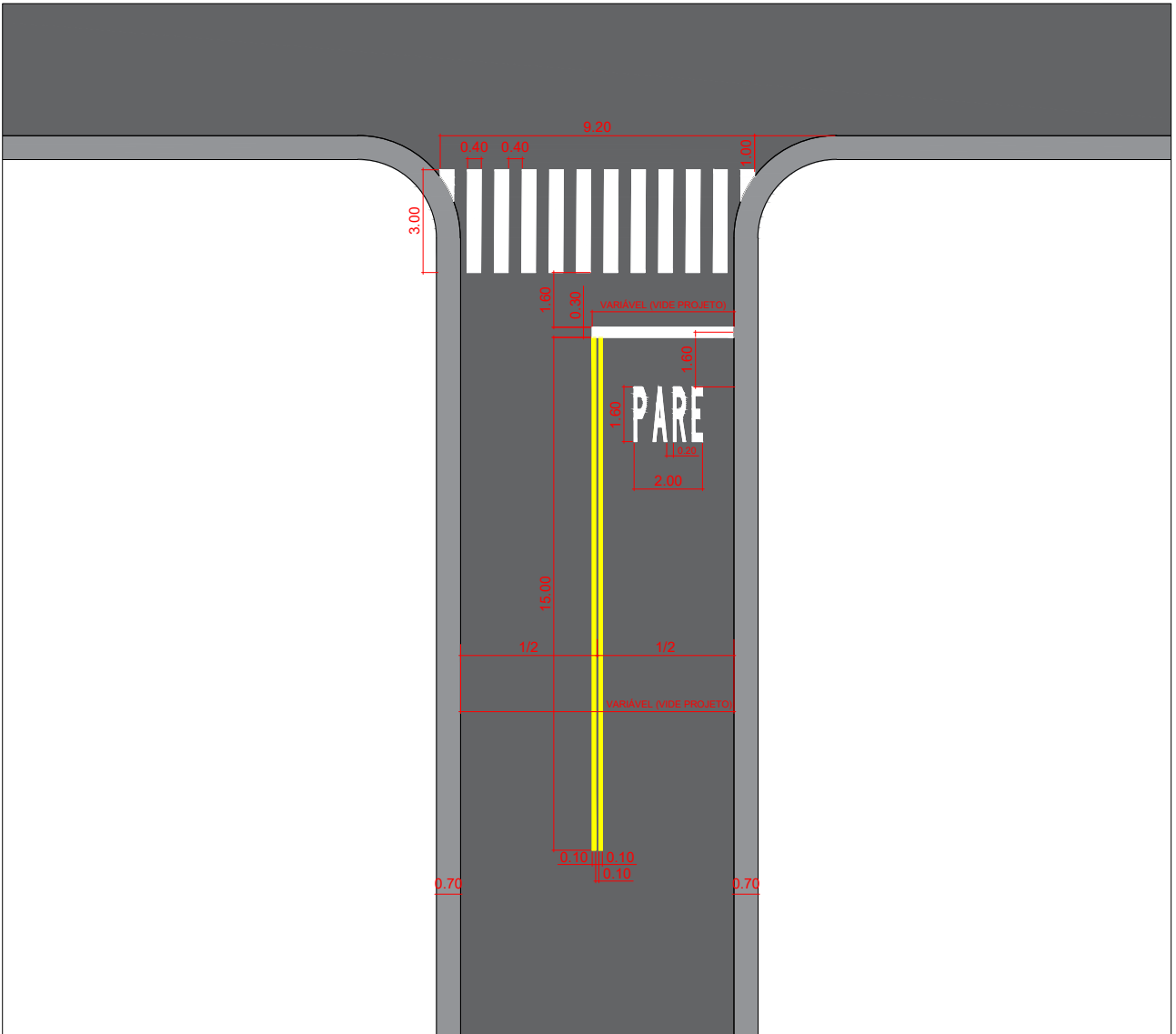




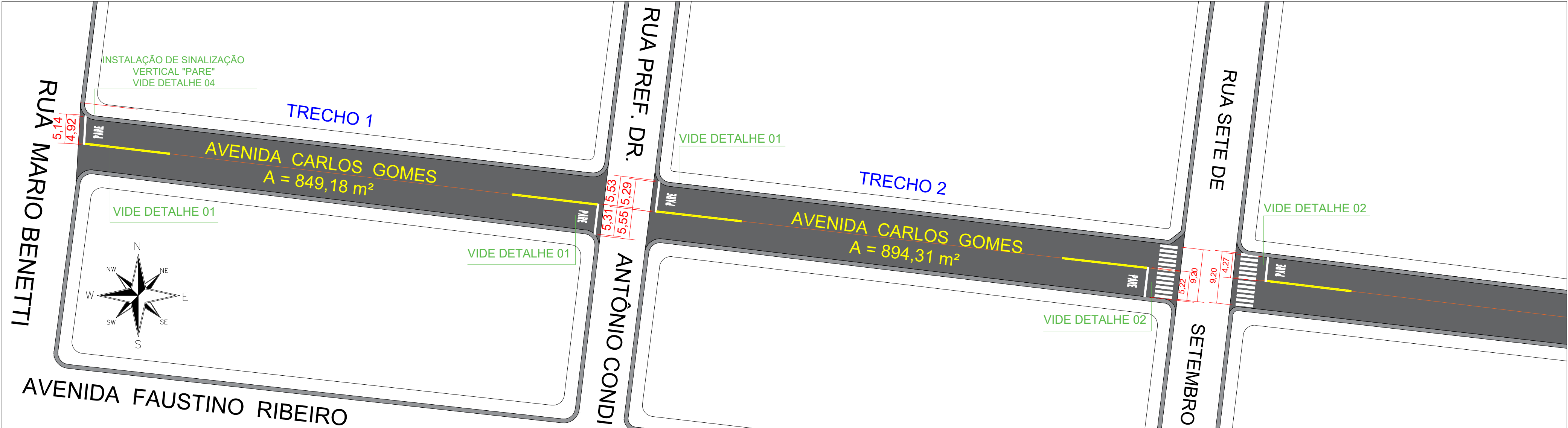
RECAPEAMENTO ASFÁLTICO DOS TRECHOS 1 E 2 DA RUA 1  
ESCALA 1:500



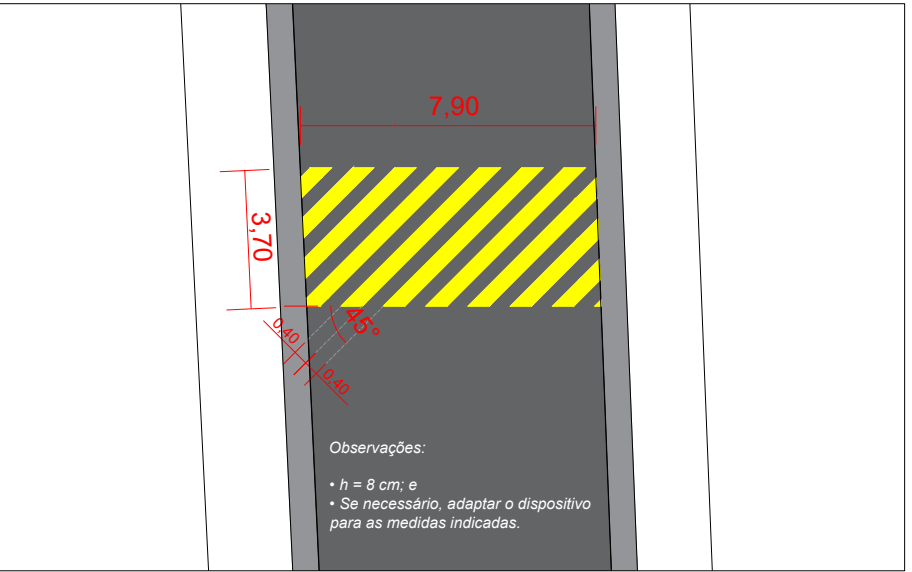
DETALHE 01  
S/ ESCALA



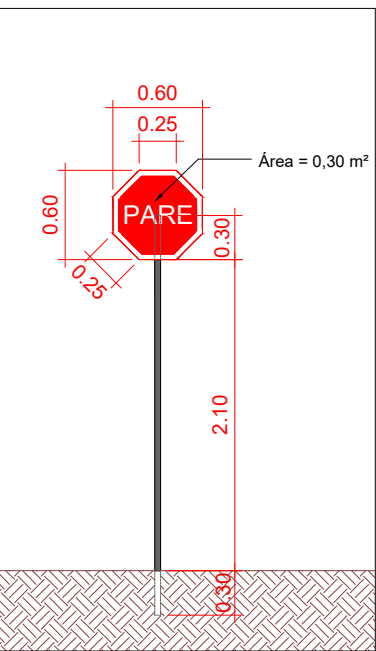
DETALHE 02  
S/ ESCALA



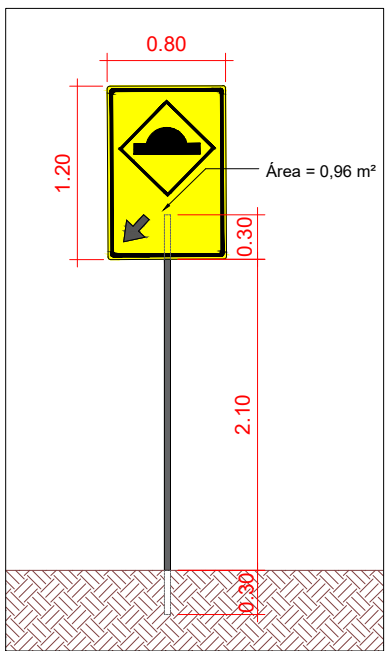
RECAPEAMENTO ASFÁLTICO DOS TRECHOS 1 E 2 DA RUA 2  
ESCALA 1:500



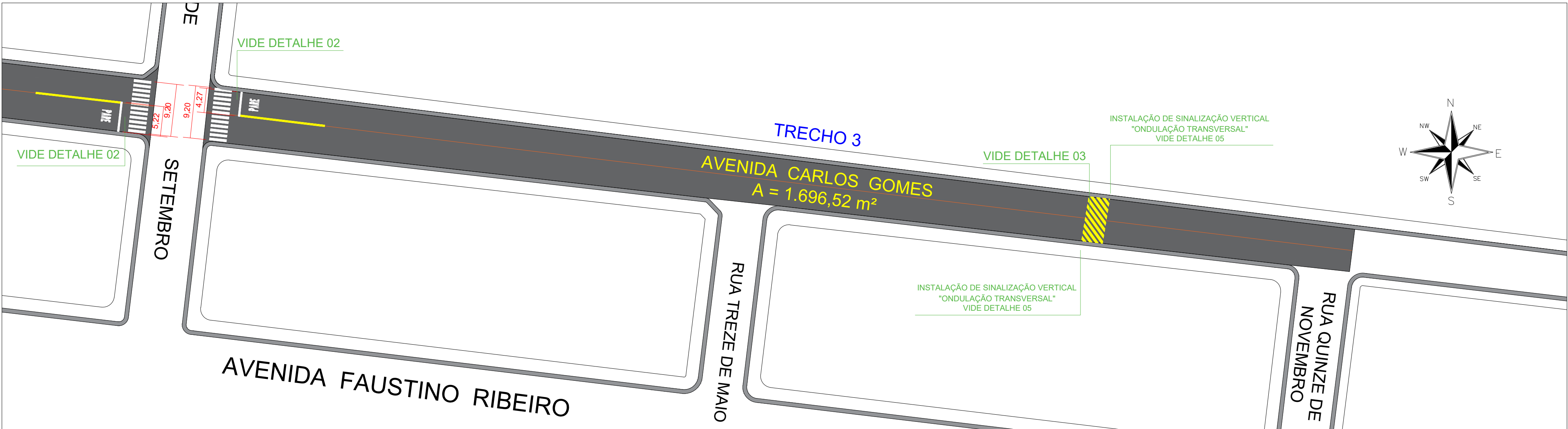
DETALHE 03 - ONDULAÇÃO TRANSVERSAL  
S/ ESCALA



DETALHE 04 - SINALIZAÇÃO VERTICAL  
S/ ESCALA



DETALHE 05 - SINALIZAÇÃO VERTICAL  
S/ ESCALA



RECAPEAMENTO ASFÁLTICO DO TRECHO 3 DA RUA 2  
ESCALA 1:500

SINALIZAÇÃO VIÁRIA	QTD.
PINTURA COM TINTA ACRÍLICA OU VINÍLICA	88,60 m²
PLACA EM CHAPA DE AÇO	2,22 m²
TUBO GALVANIZADO	8,10 m

RESPONSÁVEL TÉCNICO  
ENGENHEIRA CIVIL DANIELE BERNARDES  
CREA: 5069745960/SP  
ART: 28027230221068942

PREFEITO MUNICIPAL  
FERNANDO OCTAVIANI



PREFEITURA MUNICIPAL DE AGUDOS

Rua Treze de Maio, 650, Praça Tiradentes, Centro, Agudos/SP, CEP: 17.120-009  
e-mail: gabinete@agudos.sp.gov.br / Tel.: (14) 3262-8500

TÍTULO DA OBRA:	RECAPEAMENTO ASFÁLTICO E SINALIZAÇÃO VIÁRIA		
TÍTULO DA FOLHA:	SINALIZAÇÃO VIÁRIA		
RESP. TÉCNICO PROJETO:	ENGENHEIRA CIVIL DANIELE BERNARDES		
ÁREA TOTAL:	4.657,01 m²		
FOLHA:	03/03	DATA:	JULHO/2022
REVISÃO:	R0	UNIDADE DE MEDIDA:	METRO (m)
		ESCALA:	INDICADAS